

Rendu d'un « itinéraire raquette » bien saisi sur APIDAE :











Les informations techniques sont saisies dans les champs dédiés / **PRESENTATION**

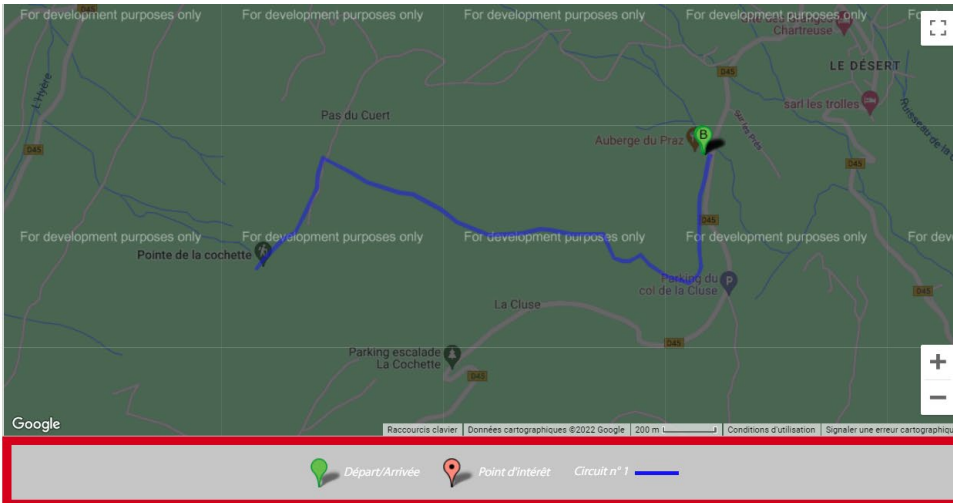
Niveau de difficulté à indiquer dans **PRESTATION/TYPE DE CLIENTELE**

LA POINTE DE LA COCHETTE

ENTREMONT-LE-VIEUX

| Circuits | Infos En Direct | Equipements, Services | A voir également |
|--|--|---|---|
|  Distance (en km) : 6.5 |  Durée journalière (en min) : 210 |  Type d'itinéraire : Aller / Retour |  Dénivellation (en m) : 480 |
| |  Niveau rouge - Difficile |  Sous réserve de conditions météo favorables | COORDONNÉES Station de ski alpin Le Désert d'Entremont 73670 ENTREMONT-LE-VIEUX  Tél : 04 79 65 81 90  Site Internet "La Pointe de la Cochette" |

Carte



Adresse et contacts renseignés / **IDENTIFICATION**

Le tracé GPS est fiable / **MULTIMEDIA**

Un descriptif court et détaillé expérientiel pour donner envie / **PRESENTATION**

Mieux vaut utiliser ses bâtons pour monter jusqu'à la Pointe de la Cochette, car c'est sans remontée mécanique que l'on parvient à ce sommet ! Mais votre satisfaction n'en sera que plus grande. Et arrivé (e) au sommet, c'est tout le massif de la Chartreuse qui s'offre à vous !

Garez votre voiture sur le parking de la station de ski, mais ce n'est pas pour prendre le téléski, aujourd'hui on monte à pied. En entamant votre ascension dans la forêt, la progression est régulière et vous réglez votre souffle sur vos pas. Il fait moins froid dans l'effort et l'ombre des arbres est appréciable. Par cette magnifique journée d'hiver, la lumière du soleil joue entre les branches des sapins et fait scintiller la neige. On n'entend plus que le crissement des raquettes sur le sol ouaté de blanc. Le chemin bifurque sur la gauche pour suivre la barre rocheuse jusqu'à la croix de la Cochette qui vous guide vers le sommet. La forêt s'ouvre alors et c'est un panorama à 360° qui apparaît sous vos yeux ! La vallée des Entremont se déroule à vos pieds, encadrée par la vallée des Guiers et par les sommets de la Reserve Naturelle des Hauts de Chartreuse, dont le majestueux Mont Granier. Le regard s'étend jusque aux massifs de Belledonne et du Mont-Blanc.

Privilégier le descriptif thématique Topo/pas à pas pour donner les indications pratiques / **PRESENTATION**

Topo / Pas à Pas

Depuis le chalet de location de la station de ski alpin, partir en direction du Col de la Cluse. Le sentier longe la route. Au col de la cluse, monter à droite dans le pré. Puis monter à travers la forêt en suivant le balisage jusqu'à atteindre le chemin sur la crête. Continuer le chemin sur la gauche, qui longe la crête jusqu'à la Croix de la Cochette. Retour par le même itinéraire.

!/ \ A noter : itinéraire à éviter par mauvais temps ou brouillard, et aussi lorsque la neige est gelée car certains passages deviennent délicats. Prudence au sommet, c'est une barre rocheuse qui plonge dans la vallée !

Période(s) d'ouverture

Du 01/12 au 31/03.

Sous réserve de conditions météo favorables.

Les informations complémentaires sont complétées et à jour / **OUVERTURE - PRESENTATION**

Informations

Localisation : Entremont-le-Vieux

Natures terrain : Itinéraire non damé

Services :

📍 Animaux acceptés

Téléchargement

📄 trace-gps-pointe-cochette (11.13 Ko)

📄 topo-pointe-cochette (598.57 Ko)

Le tracé GPS et les documents complémentaires (topo) sont téléchargeables / MULTIMEDIA

Équipements, Services

Stationnement :

📍 Parking à proximité

Equipements de loisirs :

📍 Aire de pique-nique

Local à usage spécifique :

📍 Salle hors-sac

Sanitaires :

📍 WC publics

Les services utiles sont renseignés / PRESTATION

Bon à savoir

Aide au client / transport : Accès autocar

À voir également

Des objets liés pertinents sont associés avec la bonne nature de lien / OBJ LIES

Sur place



Espace nordique des Entremonts en Chartreuse

📍 ENTREMONT-LE-VIEUX - LA CHARTREUSE

+ d'infos

Achat forfaits